



PLANEERITAVA ALA PIIR

KATASTRIRIIGI PIIR

30m TEE KAITSEVÕND

OLEMASOLEV 0.4 kV KAABELLIIN

OLEMASOLEV 10kV KAABELLIIN





OLEMASOLEV SIDEKAABEL

OLEMASOLEV SIDEKAABEL

OLEMASOLEV SURVEKANALISATSIION

JUURDEPÄÄSUTEE

OLEMASOLEVATE TEHNORÕKUDE KAITSEVÕNDID

 OLULINE PUISTU, PUU 3.klass
 VÄÄRTUSLIK PUU 2.klass
 GEODEETILINE MÄRK 1253
 PUISTU SEES LIGISE TIHEDUSE TÕTTU ELUS OKSAD AINULT LATVADES
 OLULINE PUISTU VAID TUULETÕKKE SÄILITAMISEL

RAJATUD SÕIDUTEE /RAJATUD KERGLIIKLUSTEE

B OLEMASOLEV BUSSIPEATUS

Öff
29501:007:0635

Kääbusmetsa
29501:007:1725
MAATULUNDUSMAA
SIHTOTSTARBEA

Keila metskond 36
29501:007:0203
MAATULUNDUSMAA
SIHTOTSTARBEGA

Pajo
29501:007:1289
MAATULUNDUSMAA SIHTOTSTARBEGA

Pajo
29501:007:1289

MARKUSED:

Topo-geodeetiline alusplaani koostas G.E.Point OÜ, töö nr 18-G089
Koordinaadid L-EST 97 süsteemis, kõrgused EVRS(EH2000) süsteemis
Piirid saadud Maa-ametist 04.2018a.

JOONIS ON KEHTIV AINULT KOOS SELETUSKIRJAGA
JOONIS ON VALGUS- JA NIISKUSTUNDLIK

HIRUNDO OU Sõpruse pst 218-13 Tallinn 13416 Reg.nr: 11220970
GSM +372 5203279 e-post: taimi.kirs@gmail.com

Tellija:	Projekt: Harjumaa Lääne-Harju vald Meremõisa küla
LÄÄNE-HARJU VALLAVALITSUS	KUNGLA METS 2 KINNISTU JA LÄHIALA DETAILPLANEERING

Planeerija	Joonis:	TUGIPLAAN
TAIMI KIRS	Joonise nr:	3
	Mõõtkava:	1:1000
	Kuupäev	17.01.2021.a.
	Töö nr.	HDP-10/08